
účelová komunikace
p. č. 627/18
E7b
A10
E7b
A15
I/56 OPAVA
400 m
400 m
E3a
A15
300 m
B21a
B20a
200 m
B20a
100 m
B20a
A10
V5 (0,5)
35 m
Z8d
B26
30 m
SSZ
I/56 - km 10,993
min. 2,75 m


B24b
IZ4b
DOLNÍ BENEŠOV
ZÁBŘEH
B24a
B1
Z2+3×VS
DOLNÍ BENEŠOV
ZÁBŘEH
IZ4a
účelová komunikace
p. č. 596


B20a
B21a
30
B24b
účelová komunikace
p. č. 421/1
Z2+3×VS
B1
B24a
B1
Z2+3×VS
B21a
B20a
30
místní komunikace
p. č. 586/5
B1
Z2+3×VS

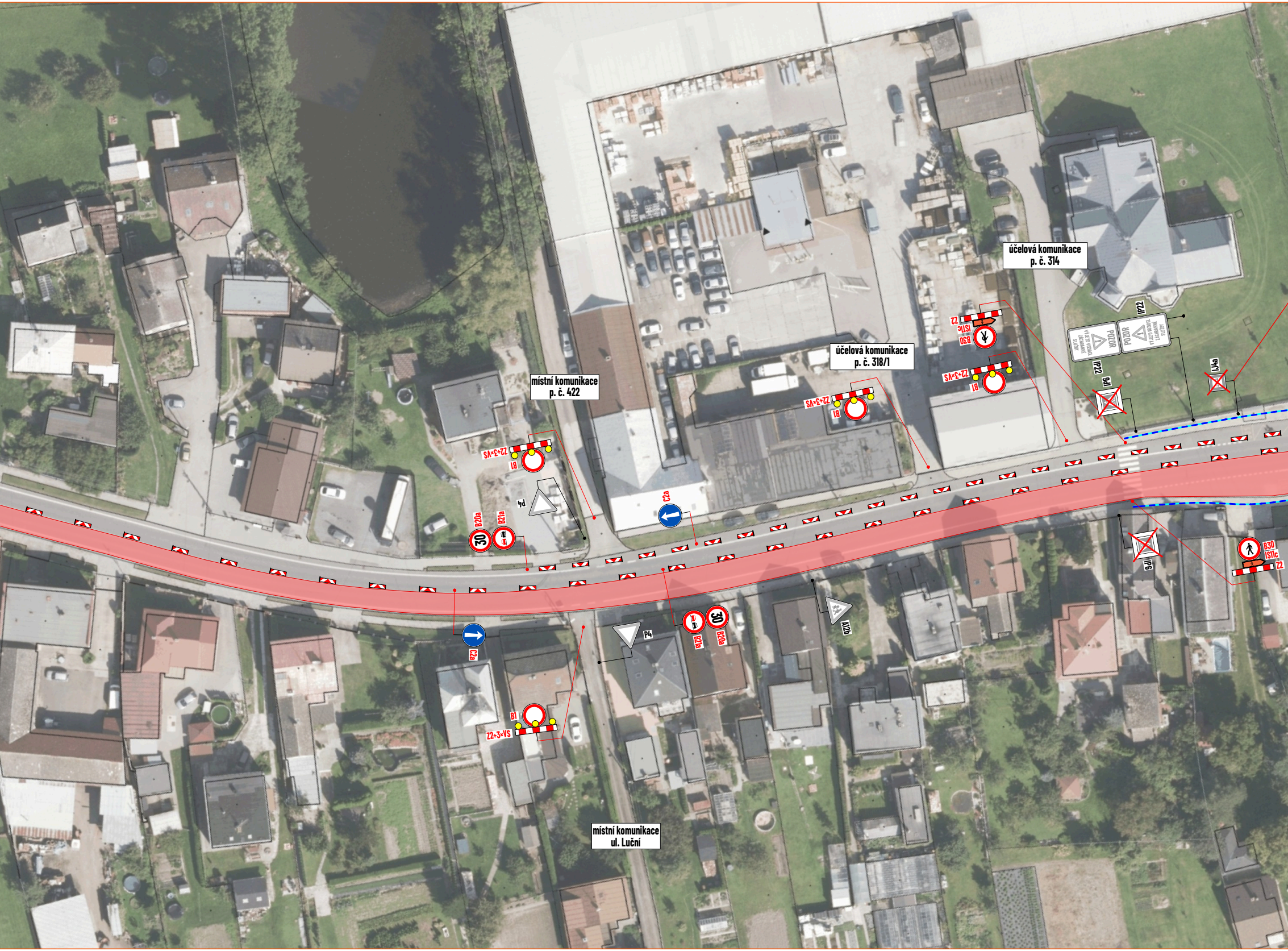
místní komunikace p. č. 422
účelová komunikace p. č. 318/1
účelová komunikace p. č. 314
místní komunikace ul. Luční
B1
Z2+3+VS
P4
B20a
B21a
C2a
B1
Z2+3+VS
B30
IS11c
Z2
B1
Z2+3+VS
IP22
POZOR
VÝJEZD VOZIDEL ZÁCHRANNÉ SLUŽBY
IP22
POZOR
VÝJEZD VOZIDEL ZÁCHRANNÉ SLUŽBY
IP6
IJ4a
IP6
B30
IS11c
Z2
C2a
P4
B21a
B20a
A12b
B1
Z2+3+VS
30
30

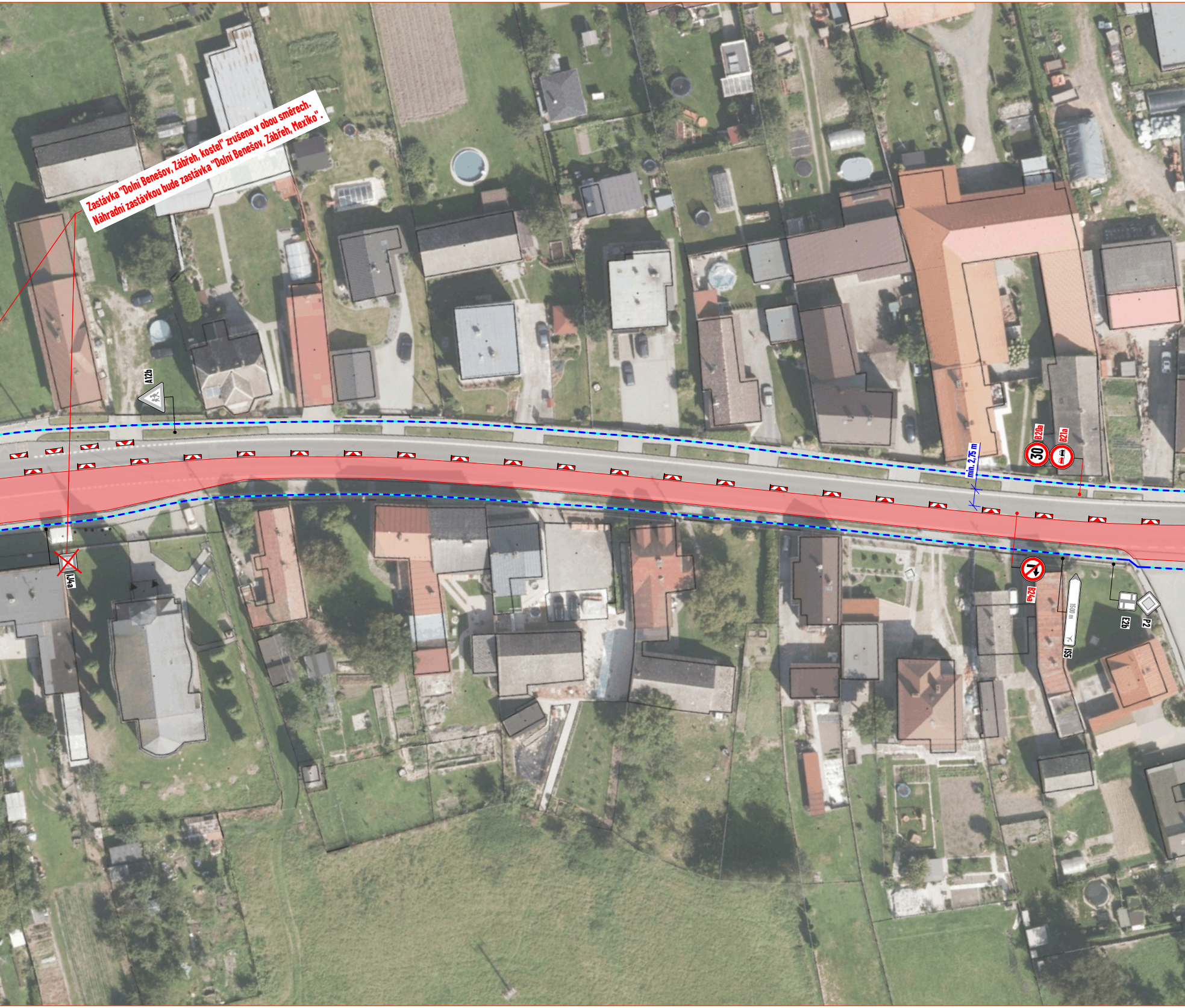

Zastávka "Dolní Benešov, Zábřeh, kostel" zrušena v obou směrech.
Náhradní zastávkou bude zastávka "Dolní Benešov, Zábřeh, Mexiko".

A12b
IJ4a
min. 2,75 m
B20a
30
B21a
B24a
1500 m
IS5
E2b
P2

2

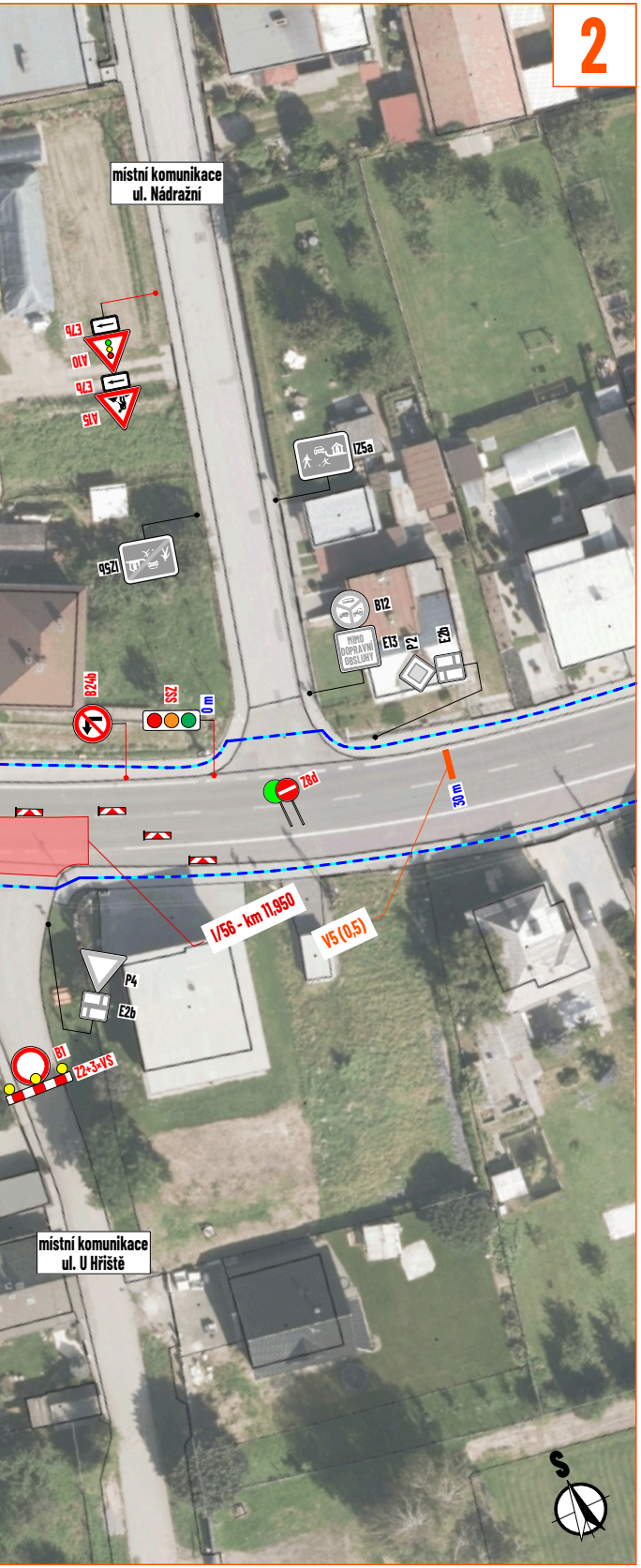
místní komunikace
ul. Nádražní
E7b
A10
E7b
A15
IZ5a
IZ5b
B12
MIMO DOPRAVNÍ OBSLUHY
E13
P2
E2b
B24b
SSZ
0 m
Z8d
30 m
I/56 - km 11,950
V5 (0,5)
P4
E2b
B1
Z2+3+VS
místní komunikace
ul. U Hřiště
S

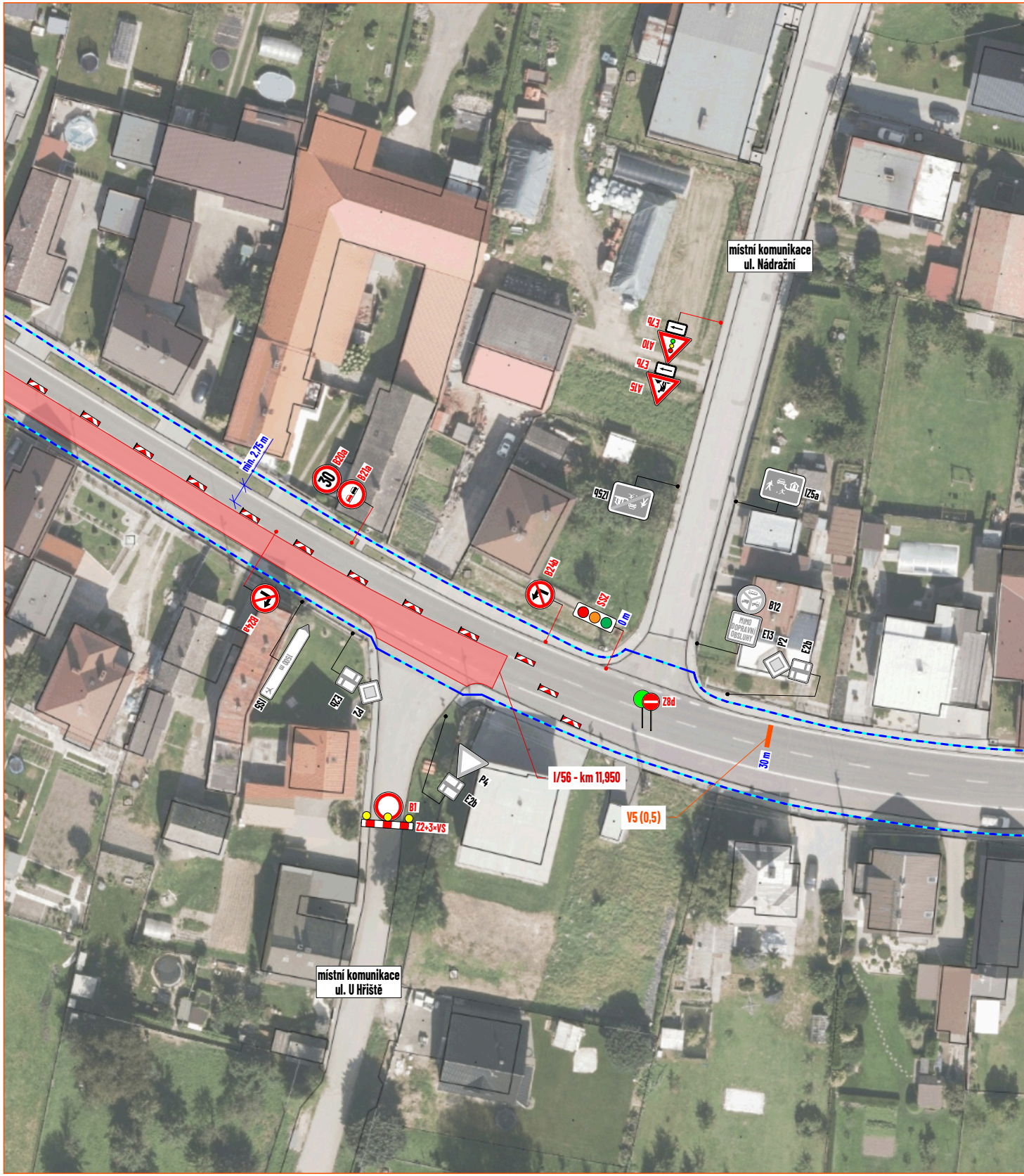
místní komunikace
ul. Nádražní
E7b
A10
E7b
A15
min. 2,75 m
B20a
30
B21a
IZ5b
IZ5a
B24b
SSZ
0 m
B12
MIMO DOPRAVNÍ OBSLUHY
E13
P2
E2b
B24a
1500 m
IS5
E2b
P2
Z8d
30 m
I/56 - km 11,950
V5 (0,5)
P4
E2b
B1
Z2+3+VS
místní komunikace
ul. U Hřiště


IS5
1500 m
A10
100 m
B20a
30
B21a
150 m
A15
E3a
250 m
250 m
P4
C9b
C9a
A12b
A15
E7b

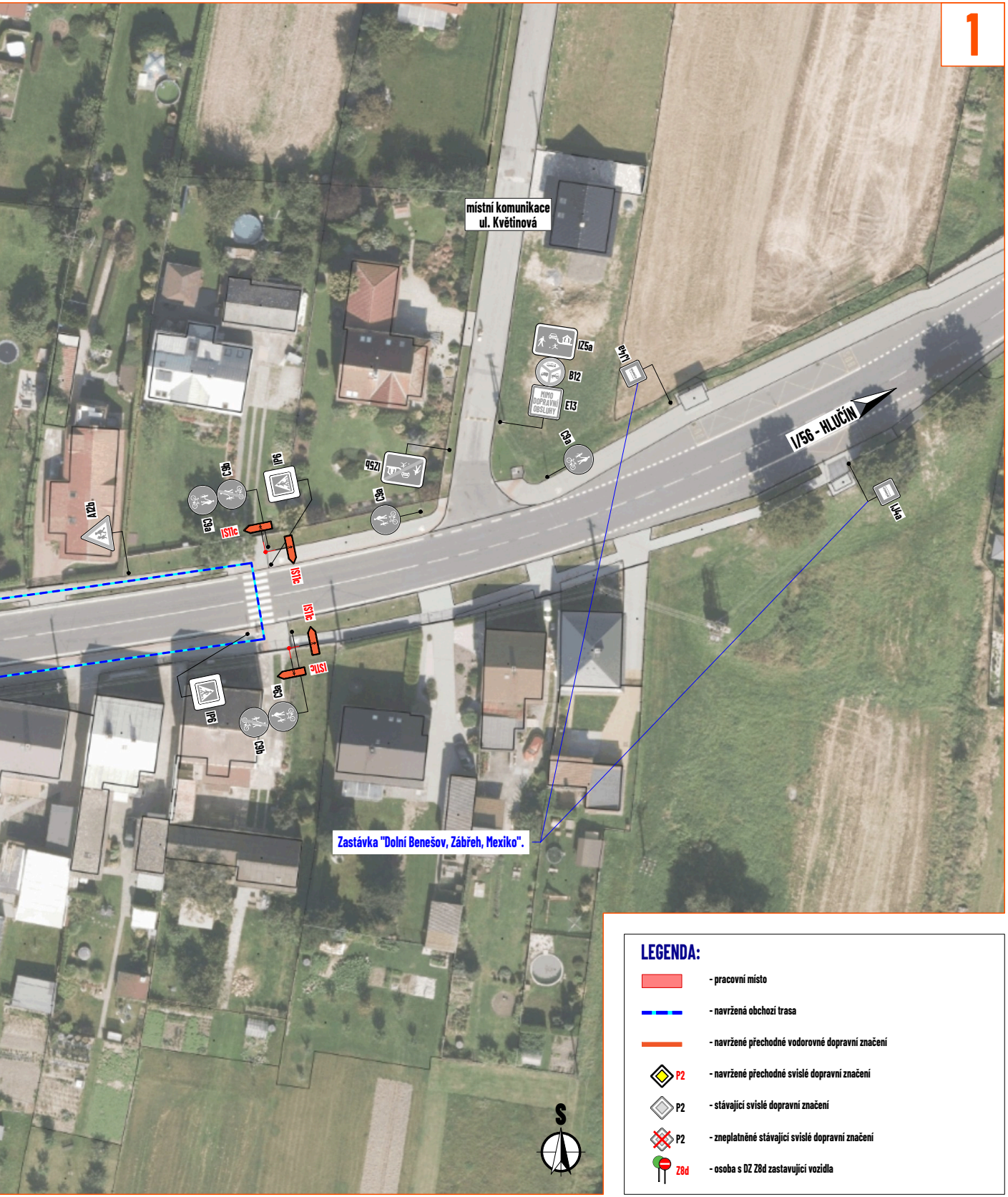
1
místní komunikace
ul. Květinová
IZ5a
B12
MIMO DOPRAVNÍ OBSLUHY
E13
C9a
IJ4a
IZ5b
IP6
C9b
C9a
A12b
IS11c
IS11c
IS11c
IS11c
C9a
IP6
C9b
IJ4a
I/56 - HLUČÍN
S

Zastávka "Dolní Benešov, Zábřeh, Mexiko".

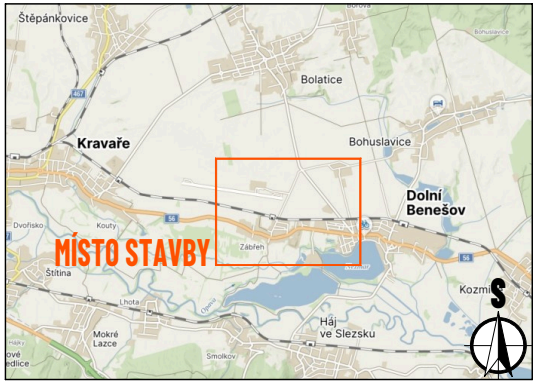
Štěpánkovice
Bolatice
Kravaře
Bohuslavice
Dolní Benešov
MÍSTO STAVBY
Štítina
Kouty
Zábřeh
Lhota
Mokré Lazce
Háj ve Slezsku
Smolkov
Kozmice
S

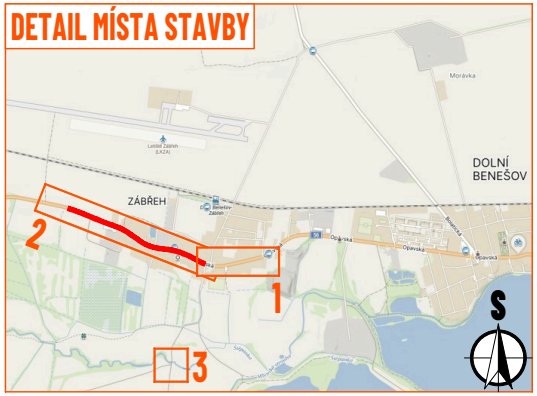
DETAIL MÍSTA STAVBY
ZÁBŘEH
DOLNÍ BENEŠOV
2
1
3
S

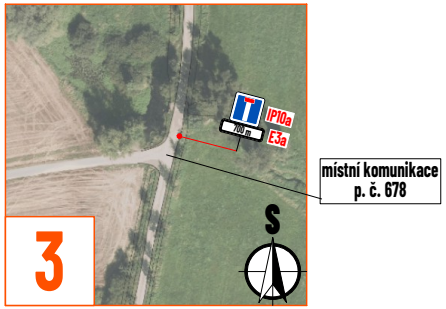
IP10a
E3a
místní komunikace
p. č. 678
3
S

Souhlasíme s přechodnou úpravou provozu, uzavírkou a zvláštním užíváním pozemní komunikace, a navrženou obchozí trasou.
V souladu s ustanovením § 36 odst. 3 zák. č. 500/2004 Sb. Správního řádu se vzdáváme práva vyjádřit se k podkladům rozhodnutí.

Dopravní značení, které bude v rozporu s přechodným dopravním značením, bude dočasně zneplatněno.

LEGENDA:

🟥	- pracovní místo
▬ ▬	- navržená obchozí trasa
▬	- navržené přechodné vodorovné dopravní značení
◆ P2	- navržené přechodné svislé dopravní značení
◇ P2	- stávající svislé dopravní značení
☒ P2	- zneplatněné stávající svislé dopravní značení
Z8d	- osoba s DZ Z8d zastavující vozidla

MAPOVÁ POKLADOVÁ DATA

Seznam.cz, a.s.
www.mapy.com (veřejná aplikace)

Digitální technická mapa Moravskoslezského kraje, Moravskoslezský kraj
http://msk.krajdtm.cz
Mapa pro veřejnost

VYPRACOVAL	**ZIMÁK**
KONTROLOVAL	**JANATA**
UPRAVIL	
INVESTOR	**Ředitelství silnic a dálnic s. p.**
ZHOTOVITEL	**SWIETELSKY stavební s.r.o.**

NÁZEV STAVBY
I/56 ZÁBŘEH - PRŮTAH V KM 10,993 - 12,546

NÁZEV VÝKRESU
ETAPA 2

NVB LINE s.r.o.
Cukrovar 716
768 21 Kvasice
www.nvbline.cz
zimak@nvbline.cz
tel.:770 187 111

FORMÁT	**14 × A4**
DATUM	**27. 8. 2026**
Č. ZAKÁZKY	**ZK-26-1601**
Č. VÝKRESU	**2**